



LEGENDA:

KATASTRÁLNÍ MAPA

STÁVAJÍCÍ SÍŤ:

VODOVOD

VODOVOD RUŠENÝ

NOVÉ SÍŤ:

VODOVOD

TABULKA SOUŘADNIC BODŮ			
Č. BODU	Y	X	POZNÁMKA
ZÚ	452057,866	1100742,696	
KÚ	452052,533	1100707,433	

ZMĚNA VÝKRESU:				
Č. ZMĚNY	PŘEDMĚT ZMĚNY	ZMĚNU PROVEDL	PODPIS	DATUM ZMĚNY

SO 351

SOUŘADNICOVÝ SYSTÉM :
VÝŠKOVÝ SYSTÉM :

JTSK
B.p.v.

VEDOUCÍ PROJEKTANT - HIP

ZODPOVĚDNÝ PROJEKTANT

VYPRACOVAL

KONTROLOVAL

KRAJ, MÚ, OÚ

OBJEDNATEL, INVESTOR

ING. MARTIN STANĚK

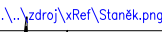
ING. PETR JUCHELKA


ING. IVANA JELÍNKOVÁ


ING. LIBOR KUTĚJ

MORAVSKOSLEZSKÝ KRAJ, KARVINÁ

STATUTÁRNÍ MĚSTO KARVINÁ







DATUM

FORMÁT

MĚŘÍTKO

STUPEŇ

ZAK. ČÍSLO

12/2022

06 x A4

1:250

DPS

210081

NÁZEV AKCE:

NÁZEV OBJEKTU:

NÁZEV VÝKRESU:

STAVEBNÍ ÚPRAVA PROSTORU MEZI TR. 17. LISTOPADU A ULICÍ NEDBALOVOU V KARVINĚ

PŘELOŽKA VODOVODU

SITUACE V KATASTRÁLNÍ MAPĚ

